

# Pass of Bonette

17 medias

## Col de la Bonette

The pass of Bonette road is a mountain pass 2715 meters, which connects the Ubaye valley in the Alpes de Haute-Provence to the Tinée valley in the Alpes Maritimes. The pass of Bonette is between the summit of the Bonette (2860 m) and the summit of TroisSerrières (2753 m). Much of the road between Jausiers and Saint-Étienne-de-Tinée is situated in a protected area of the Mercantour National Park. This is one of the highest road pass in the Alps ....

2R5C0108.jpg



Alpes de Haute-Provence, 04, vallée de l'Ubaye, Jausiers, Col de la Bonette , Lac des Essaupres // Alpes de haute-Provence, 04, Ubaye valley, Jausiers, The Col de la Bonnette is a mountain pass road at 2715 meters altitude, The Essaupres lake

2R5C0110.jpg



Alpes de Haute-Provence, 04, vallée de l'Ubaye, Jausiers, Col de la Bonette , Lac des Essaupres, linaigrettes // Alpes de haute-Provence, 04, Ubaye valley, Jausiers, The Col de la Bonnette is a mountain pass road at 2715 meters altitude, The Essaupres lake, Cottongrass



Alpes de Haute-Provence, 04, vallée de l'Ubaye, Jausiers, Le col de la Bonette est un col de montagne routier à 2 715 mètres d'altitude, qui relie la vallée de l'Ubaye dans les Alpes de haute-Provence à la vallée de la Tinée dans les Alpes Maritimes. Le col de la Bonette se situe entre la cime de la Bonette (2 860 m) et la cime des Trois Serrières (2 753 m). Une bonne partie de la route entre Jausiers et Saint-Étienne-de-Tinée est située en zone protégée du Parc national du Mercantour. C'est un des plus haut col routier des Alpes. // Alpes de Haute-Provence, 04, Ubaye valley, The Col de la Bonnette is a mountain pass road at 2715 meters altitude, which connects the Ubaye valley in the Alpes de Haute-Provence to the Tinée valley in the Alpes-Maritimes. The Col de la Bonnette is between the summit of the Bonette (2860 m) and the summit of Trois Serrières (2753 m). Much of the road between Jausiers and Saint-Étienne-de-Tinée is located in a protected area of the Mercantour National Park. This is one of the highest road pass in the Alps.



Alpes de Haute-Provence, 04, vallée de l'Ubaye, Jausiers, Le col de la Bonette est un col de montagne routier à 2 715 mètres d'altitude, qui relie la vallée de l'Ubaye dans les Alpes de haute-Provence à la vallée de la Tinée dans les Alpes Maritimes. Le col de la Bonette se situe entre la cime de la Bonette (2 860 m) et la cime des Trois Serrières (2 753 m). Une bonne partie de la route entre Jausiers et Saint-Étienne-de-Tinée est située en zone protégée du Parc national du Mercantour. C'est un des plus haut col routier des Alpes. // Alpes de Haute-Provence, 04, Ubaye valley, The Col de la Bonnette is a mountain pass road at 2715 meters altitude, which connects the Ubaye valley in the Alpes de Haute-Provence to the Tinée valley in the Alpes-Maritimes. The Col de la Bonnette is between the summit of the Bonette (2860 m) and the summit of Trois Serrières (2753 m). Much of the road between Jausiers and Saint-Étienne-de-Tinée is located in a protected area of the Mercantour National Park. This is one of the highest road pass in the Alps.




Alpes de Haute-Provence, 04, vallée de l'Ubaye, Jausiers, Le col de la Bonnette est un col de montagne routier à 2 715 mètres d'altitude, qui relie la vallée de l'Ubaye dans les Alpes de haute-Provence à la vallée de la Tinée dans les Alpes Maritimes. Le col de la Bonnette se situe entre la cime de la Bonnette (2 860 m) et la cime des Trois Serrières (2 753 m). Une bonne partie de la route entre Jausiers et Saint-Étienne-de-Tinée est située en zone protégée du Parc national du Mercantour. C'est un des plus haut col routier des Alpes. // Alpes de Haute-Provence, 04, Ubaye valley, The Col de la Bonnette is a mountain pass road at 2715 meters altitude, which connects the Ubaye valley in the Alpes de Haute-Provence to the Tinée valley in the Alpes-Maritimes. The Col de la Bonnette is between the summit of the Bonnette (2860 m) and the summit of Trois Serrières (2753 m). Much of the road between Jausiers and Saint-Étienne-de-Tinée is located in a protected area of the Mercantour National Park. This is one of the highest road pass in the Alps.



Alpes de Haute-Provence, 04, vallée de l'Ubaye, Jausiers, Le col de la Bonnette est un col de montagne routier à 2 715 mètres d'altitude, qui relie la vallée de l'Ubaye dans les Alpes de haute-Provence à la vallée de la Tinée dans les Alpes Maritimes. Le col de la Bonnette se situe entre la cime de la Bonnette (2 860 m) et la cime des Trois Serrières (2 753 m). Une bonne partie de la route entre Jausiers et Saint-Étienne-de-Tinée est située en zone protégée du Parc national du Mercantour. C'est un des plus haut col routier des Alpes. // Alpes de Haute-Provence, 04, Ubaye valley, The Col de la Bonnette is a mountain pass road at 2715 meters altitude, which connects the Ubaye valley in the Alpes de Haute-Provence to the Tinée valley in the Alpes-Maritimes. The Col de la Bonnette is between the summit of the Bonnette (2860 m) and the summit of Trois Serrières (2753 m). Much of the road between Jausiers and Saint-Étienne-de-Tinée is located in a protected area of the Mercantour National Park. This is one of the highest road pass in the Alps.



Alpes de Haute-Provence, 04, vallée de l'Ubaye, Jausiers, Le col de la Bonnette est un col de montagne routier à 2 715 mètres d'altitude, qui relie la vallée de l'Ubaye dans les Alpes de haute-Provence à la vallée de la Tinée dans les Alpes Maritimes. Le col de la Bonnette se situe entre la cime de la Bonnette (2 860 m) et la cime des Trois Serrières (2 753 m). Une bonne partie de la route entre Jausiers et Saint-Étienne-de-Tinée est située en zone protégée du Parc national du Mercantour. C'est un des plus haut col routier des Alpes. // Alpes de Haute-Provence, 04, Ubaye valley, The Col de la Bonnette is a mountain pass road at 2715 meters altitude, which connects the Ubaye valley in the Alpes de Haute-Provence to the Tinée valley in the Alpes-Maritimes. The Col de la Bonnette is between the summit of the Bonnette (2860 m) and the summit of Trois Serrières (2753 m). Much of the road between Jausiers and Saint-Étienne-de-Tinée is located in a protected area of the Mercantour National Park. This is one of the highest road pass in the Alps.



Alpes de Haute-Provence, 04, vallée de l'Ubaye, Jausiers, Le col de la Bonnette est un col de montagne routier à 2 715 mètres d'altitude, qui relie la vallée de l'Ubaye dans les Alpes de haute-Provence à la vallée de la Tinée dans les Alpes Maritimes. Le col de la Bonnette se situe entre la cime de la Bonnette (2 860 m) et la cime des Trois Serrières (2 753 m). Une bonne partie de la route entre Jausiers et Saint-Étienne-de-Tinée est située en zone protégée du Parc national du Mercantour. C'est un des plus haut col routier des Alpes. // Alpes de Haute-Provence, 04, Ubaye valley, The Col de la Bonnette is a mountain pass road at 2715 meters altitude, which connects the Ubaye valley in the Alpes de Haute-Provence to the Tinée valley in the Alpes-Maritimes. The Col de la Bonnette is between the summit of the Bonnette (2860 m) and the summit of Trois Serrières (2753 m). Much of the road between Jausiers and Saint-Étienne-de-Tinée is located in a protected area of the Mercantour National Park. This is one of the highest road pass in the Alps.



Alpes de Haute-Provence, 04, vallée de l'Ubaye, Jausiers, Le col de la Bonette est un col de montagne routier à 2 715 mètres d'altitude, qui relie la vallée de l'Ubaye dans les Alpes de haute-Provence à la vallée de la Tinée dans les Alpes Maritimes. Le col de la Bonette se situe entre la cime de la Bonette (2 860 m) et la cime des Trois Serrières (2 753 m). Une bonne partie de la route entre Jausiers et Saint-Étienne-de-Tinée est située en zone protégée du Parc national du Mercantour. C'est un des plus haut col routier des Alpes. // Alpes de Haute-Provence, 04, Ubaye valley, The Col de la Bonnette is a mountain pass road at 2715 meters altitude, which connects the Ubaye valley in the Alpes de Haute-Provence to the Tinée valley in the Alpes-Maritimes. The Col de la Bonnette is between the summit of the Bonette (2860 m) and the summit of Trois Serrières (2753 m). Much of the road between Jausiers and Saint-Étienne-de-Tinée is located in a protected area of the Mercantour National Park. This is one of the highest road pass in the Alps.




Alpes de Haute-Provence, 04, vallée de l'Ubaye, Jausiers, Le col de la Bonette est un col de montagne routier à 2 715 mètres d'altitude, qui relie la vallée de l'Ubaye dans les Alpes de haute-Provence à la vallée de la Tinée dans les Alpes Maritimes. Le col de la Bonette se situe entre la cime de la Bonette (2 860 m) et la cime des Trois Serrières (2 753 m). Oratoire de Notre Dame du Très Haut, lieu de pèlerinage tous les ans au mois de juillet // Alpes de Haute-Provence, 04, Ubaye valley, The Col de la Bonnette is a mountain pass road at 2715 meters altitude, which connects the Ubaye valley in the Alpes de Haute-Provence to the Tinée valley in the Alpes-Maritimes. The Col de la Bonnette is between the summit of the Bonette (2860 m) and the summit of Trois Serrières (2753 m). Oratory of Notre-Dame of Très Haut, place of pilgrimage every year in July



Alpes de Haute-Provence, 04, vallée de l'Ubaye, Jausiers, Le col de la Bonnette est un col de montagne routier à 2 715 mètres d'altitude, qui relie la vallée de l'Ubaye dans les Alpes de haute-Provence à la vallée de la Tinée dans les Alpes Maritimes. Le col de la Bonnette se situe entre la cime de la Bonnette (2 860 m) et la cime des Trois Serrières (2 753 m). Oratoire de Notre Dame du Très Haut, lieu de pèlerinage tous les ans au mois de juillet // Alpes de Haute-Provence, 04, Ubaye valley, The Col de la Bonnette is a mountain pass road at 2715 meters altitude, which connects the Ubaye valley in the Alpes de Haute-Provence to the Tinée valley in the Alpes-Maritimes. The Col de la Bonnette is between the summit of the Bonnette (2860 m) and the summit of Trois Serrières (2753 m). Oratory of Notre-Dame of Très Haut, place of pilgrimage every year in July



Alpes de Haute-Provence, 04, vallée de l'Ubaye, Jausiers, Le col de la Bonnette est un col de montagne routier à 2 715 mètres d'altitude, qui relie la vallée de l'Ubaye dans les Alpes de haute-Provence à la vallée de la Tinée dans les Alpes Maritimes. Le col de la Bonnette se situe entre la cime de la Bonnette (2 860 m) et la cime des Trois Serrières (2 753 m). Oratoire de Notre Dame du Très Haut, lieu de pèlerinage tous les ans au mois de juillet // Alpes de Haute-Provence, 04, Ubaye valley, The Col de la Bonnette is a mountain pass road at 2715 meters altitude, which connects the Ubaye valley in the Alpes de Haute-Provence to the Tinée valley in the Alpes-Maritimes. The Col de la Bonnette is between the summit of the Bonnette (2860 m) and the summit of Trois Serrières (2753 m). Oratory of Notre-Dame of Très Haut, place of pilgrimage every year in July




Alpes de Haute-Provence, 04, vallée de l'Ubaye, Jausiers, Le col de la Bonette est un col de montagne routier à 2 715 mètres d'altitude, qui relie la vallée de l'Ubaye dans les Alpes de haute-Provence à la vallée de la Tinée dans les Alpes Maritimes. Le col de la Bonette se situe entre la cime de la Bonette (2 860 m) et la cime des Trois Serrières (2 753 m). Une bonne partie de la route entre Jausiers et Saint-Étienne-de-Tinée est située en zone protégée du Parc national du Mercantour. C'est un des plus haut col routier des Alpes, Cyclotourisme . // Alpes de Haute-Provence, 04, Ubaye valley, The Col de la Bonnette is a mountain pass road at 2715 meters altitude, which connects the Ubaye valley in the Alpes de Haute-Provence to the Tinée valley in the Alpes-Maritimes. The Col de la Bonnette is between the summit of the Bonette (2860 m) and the summit of Trois Serrières (2753 m). Much of the road between Jausiers and Saint-Étienne-de-Tinée is located in a protected area of the Mercantour National Park. This is one of the highest road pass in the Alps, Bicycle touring.



Alpes de Haute-Provence, 04, vallée de l'Ubaye, Jausiers, Le col de la Bonette est un col de montagne routier à 2 715 mètres d'altitude, qui relie la vallée de l'Ubaye dans les Alpes de haute-Provence à la vallée de la Tinée dans les Alpes Maritimes. Le col de la Bonette se situe entre la cime de la Bonette (2 860 m) et la cime des Trois Serrières (2 753 m). Une bonne partie de la route entre Jausiers et Saint-Étienne-de-Tinée est située en zone protégée du Parc national du Mercantour. C'est un des plus haut col routier des Alpes, Cyclotourisme . // Alpes de Haute-Provence, 04, Ubaye valley, The Col de la Bonnette is a mountain pass road at 2715 meters altitude, which connects the Ubaye valley in the Alpes de Haute-Provence to the Tinée valley in the Alpes-Maritimes. The Col de la Bonnette is between the summit of the Bonette (2860 m) and the summit of Trois Serrières (2753 m). Much of the road between Jausiers and Saint-Étienne-de-Tinée is located in a protected area of the Mercantour National Park. This is one of the highest road pass in the Alps, Bicycle touring.

2R5C0043.jpg



Alpes de Haute-Provence, 04, vallée de l'Ubaye, Jausiers, Le col de la Bonette est un col de montagne routier à 2 715 mètres d'altitude, qui relie la vallée de l'Ubaye dans les Alpes de haute-Provence à la vallée de la Tinée dans les Alpes Maritimes. Le col de la Bonette se situe entre la cime de la Bonette (2 860 m) et la cime des Trois Serrières (2 753 m). Une bonne partie de la route entre Jausiers et Saint-Étienne-de-Tinée est située en zone protégée du Parc national du Mercantour. C'est un des plus haut col routier des Alpes, Cyclotourisme . // Alpes de Haute-Provence, 04, Ubaye valley, The Col de la Bonnette is a mountain pass road at 2715 meters altitude, which connects the Ubaye valley in the Alpes de Haute-Provence to the Tinée valley in the Alpes-Maritimes. The Col de la Bonnette is between the summit of the Bonette (2860 m) and the summit of Trois Serrières (2753 m). Much of the road between Jausiers and Saint-Étienne-de-Tinée is located in a protected area of the Mercantour National Park. This is one of the highest road pass in the Alps, Bicycle touring.

2R5C0088.jpg



Alpes de Haute-Provence, 04, vallée de l'Ubaye, Jausiers, Le col de la Bonette est un col de montagne routier à 2 715 mètres d'altitude, qui relie la vallée de l'Ubaye dans les Alpes de haute-Provence à la vallée de la Tinée dans les Alpes Maritimes. Le col de la Bonette se situe entre la cime de la Bonette (2 860 m) et la cime des Trois Serrières (2 753 m). Une bonne partie de la route entre Jausiers et Saint-Étienne-de-Tinée est située en zone protégée du Parc national du Mercantour. C'est un des plus haut col routier des Alpes, table d'orientation de la Bonette . // Alpes de Haute-Provence, 04, Ubaye valley, The Col de la Bonnette is a mountain pass road at 2715 meters altitude, which connects the Ubaye valley in the Alpes de Haute-Provence to the Tinée valley in the Alpes-Maritimes. The Col de la Bonnette is between the summit of the Bonette (2860 m) and the summit of Trois Serrières (2753 m). Much of the road between Jausiers and Saint-Étienne-de-Tinée is located in a protected area of the Mercantour National Park. This is one of the highest road pass in the Alps.





Alpes de Haute-Provence, 04, vallée de l'Ubaye, Jausiers, Le col de la Bonette est un col de montagne routier à 2 715 mètres d'altitude, qui relie la vallée de l'Ubaye dans les Alpes de haute-Provence à la vallée de la Tinée dans les Alpes Maritimes. Le col de la Bonette se situe entre la cime de la Bonette (2 860 m) et la cime des Trois Serrières (2 753 m). Une bonne partie de la route entre Jausiers et Saint-Étienne-de-Tinée est située en zone protégée du Parc national du Mercantour. C'est un des plus haut col routier des Alpes, table d'orientation de la Bonette . // Alpes de Haute-Provence, 04, Ubaye valley, The Col de la Bonnette is a mountain pass road at 2715 meters altitude, which connects the Ubaye valley in the Alpes de Haute-Provence to the Tinée valley in the Alpes-Maritimes. The Col de la Bonnette is between the summit of the Bonette (2860 m) and the summit of Trois Serrières (2753 m). Much of the road between Jausiers and Saint-Étienne-de-Tinée is located in a protected area of the Mercantour National Park. This is one of the highest road pass in the Alps.